

INFORME DE HURACANES EN EL CARIBE

Primera Edición - Agosto 2020



**HURRICANE
SOLUTION**

INSTALACIÓN DE PROTECCIÓN CONTRA HURACANES

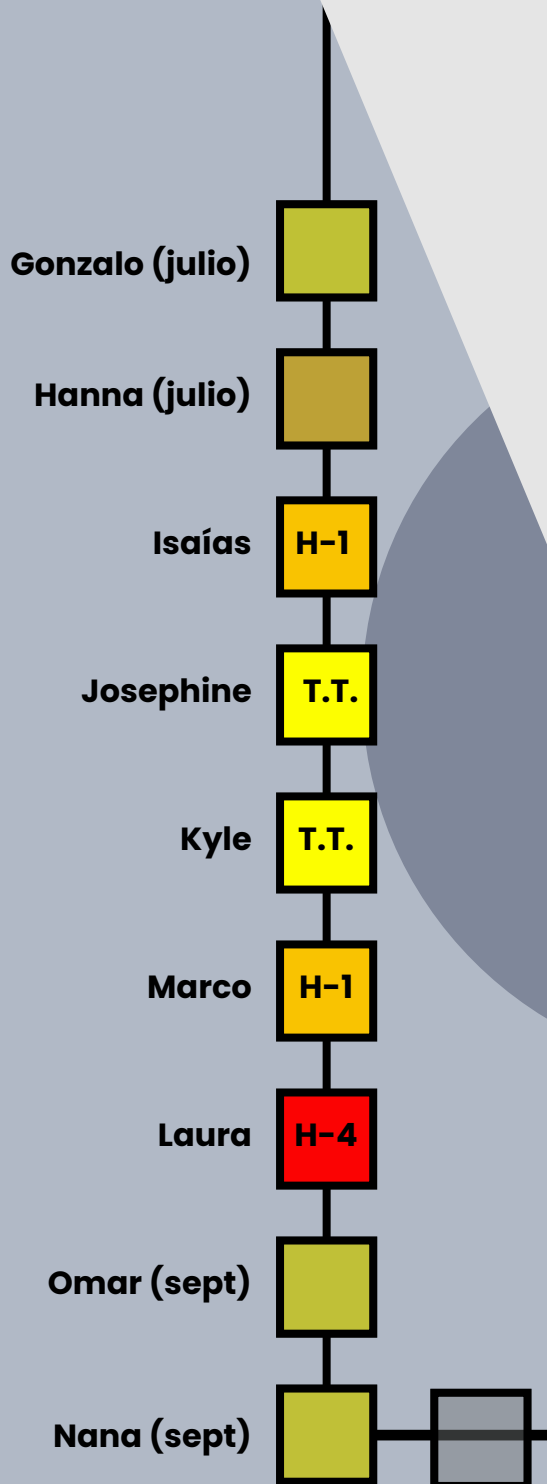
hurricanesolution.com
info@hurricanesolution.com
Whatsapp: (+52) 998 705 2145

Playa del Carmen, Quintana Roo.



ESPAÑOL

resumen



- Expertos y autoridades alertaron de que 2020 iba a experimentar **una de las Temporadas de Huracanes más activas en la Historia** y así está siendo.
- Desde un mes antes del inicio oficial de la temporada, las tormentas del Atlántico han estado **batiendo récords** de ciclones tempranos.
- El **mes de agosto** hemos vivido 2 tormentas nombradas, dos huracanes menores y un huracán mayor.
- El **Huracán Isaiás**, de categoría 1, provocó destrozos considerables e inundaciones, en su mayoría en Carolina del Norte. A su paso, este huracán dejó 18 víctimas mortales.
- A finales de agosto ocurrió un hecho sin precedentes: **dos huracanes simultáneos** en el Golfo de México.
- Aunque el Huracán Marco terminó desvaneciéndose, el Huracán Laura alcanzó la **categoría 4**.
- **El Huracán Laura tocó tierra en Louisiana**. se cobró la vida de 59 personas, 27 de E.U.A. y 31 en Haití.
- Las **pérdidas económicas** fueron enormes para Estados Unidos (>\$8.7 mil millones USD) y para las islas del Caribe (>\$200 millones USD).
- Según avanza la temporada, **se pronostica aún más intensidad**. Podríamos tener hasta 24 tormentas nombradas, con hasta 5 huracanes mayores.

Tormentas Tropicales

Josephine

La Tormenta Josephine se formó al Norte de las costas de Sudamérica, y se desplazó por el Atlántico sin acercarse al Continente.

Fue la décima tormenta con nombre del Atlántico en esta Temporada de Huracanes..



Tormenta Tropical



11 - 16 ago



72 Km/h



Islas Sotavento, Islas Vírgenes.



0 fallecidos.



Tormenta Tropical Josephine (Extracto). National Hurricane Center en Miami (EUA).

Kyle

Simultáneo a la Tormenta Josephine, se formó Kyle al este de Carolina del Norte. Las aguas cálidas permitieron que la tormenta se organizara rápidamente.

Cuando la Tormenta Kyle se alejó del continente, se incorporó a la Tormenta Ellen, que fue a las Islas Británicas.



Tormenta Tropical Kyle (Extracto). National Hurricane Center en Miami (EUA)



Tormenta Tropical



14 - 16 ago



80 Km/h



Carolina del Norte.





0 fallecidos.


Huracán Isaías


El Huracán Isaías se originó a partir de una Onda Tropical en la Costa Africana Occidental. Cruzó el Atlántico y atravesó las Antillas, Estados Unidos y Canadá.


Ocasionó lluvias fuertes, marejadas ciclónicas e inundaciones.

 Huracán Categoría 1

 30 jul - 6 ago

 140 Km/h

 Bahamas, Antillas Menores, República Dominicana, Puerto Rico, Costa Este de EUA, Canadá.

 13 muertes directas, 5 indirectas



Southport, Carolina del Norte (AP)



North Myrtle Beach, Carolina del Norte (AP)



Iglesia en Southport, Carolina del Norte (AP)

Huracán Marco



Trayectoria que estaba prevista para el Huracán Marco y el Huracán Laura (a 22 de agosto)

El Huracán Marco se desarrolló de forma simultánea al Huracán Laura. Esto es un hecho histórico, sin precedentes desde que se toma registros de Huracanes en el Golfo de México (150 años).

Estaba previsto que atravesaría Quintana Roo y Yucatán, pero se desvió a 200 Km de su llegada.

También estaba previsto que tocarían tierra en Louisiana con 48 horas de diferencia, pero finalmente Marco se debilitó.



Huracán Categoría 1



20 - 25 ago



120 Km/h



Honduras, Guatemala, Quintana Roo, Yucatán, Campeche, Louisiana.



Vista Satélite de la Península de Yucatán durante el Paso de la Tormenta Tropical Marco




Agencia EFE

Huracán Laura

El Huracán Laura es el Huracán más fuerte que haya golpeado Louisiana desde que se tienen registros, y es el Primer Huracán Mayor del Atlántico Norte en esta Temporada de Huracanes.


Además, ha batido el récord de ser la duodécima tormenta tropical más temprana en el Atlántico, superando al Huracán Luis en 1995. Otro hecho sin precedentes es que el Huracán Laura es huracán gemelo de Marco. A pesar de sus trayectorias confluyentes, no se llegaron a combinar.


Laura tocó tierra en las inmediaciones de Lake Charles, Louisiana, dejando multitud de destrozos y 15 fallecidos. Siguió atravesando los Estados Unidos mientras se debilitaba.




Fotografía de UN News.




 Huracán Categoría 4

 20 - 29 ago

 240 Km/h

 Antillas Menores, RD, Haití, Cuba, Jamaica, Islas Cayman, Puerto Rico, Florida, Louisiana, Mississippi, Texas, Arkansas.

 59 muertes
31 Haití
15 Louisiana - EUA
8 Texas - EUA
4 República Dominicana
1 Florida - EUA

Huracán Laura (II)



Associated Press.



Association Française de la Presse.

Se estima que el Huracán Laura causó más de \$200 millones de dólares en daños y pérdidas en las Islas del Caribe, y de más de \$8,7 mil millones de dólares en Estados Unidos. Estas son algunas de las imágenes.



Associated Press.



Associated Press.



Deutsche Welle.



EITB.

Conclusiones

Predicciones 2020

Al inicio de la Temporada de Huracanes, la Directora General de Conagua informó de que

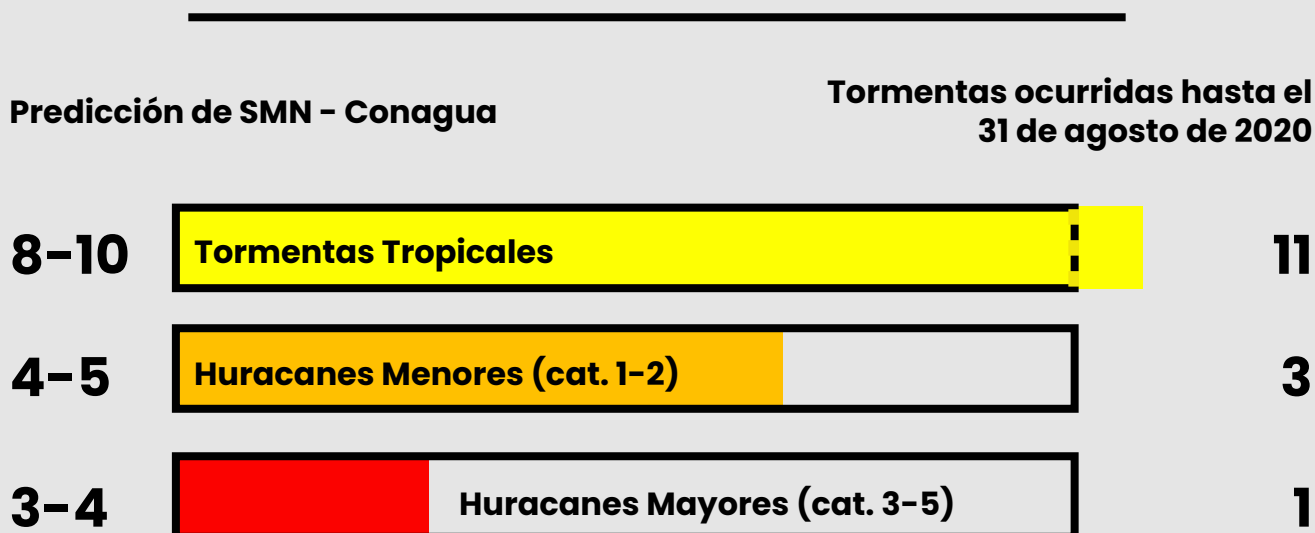
- Esta Temporada de Huracanes sería **extraordinariamente activa**.
- Los **peores meses serían septiembre y octubre**.

El número de ciclones previsto para el Océano Atlántico era entre 15 y 19 para toda la Temporada de Huracanes. No obstante, **ya hemos alcanzado el mínimo estimado**. Llevamos 15 ciclones y quedan por delante los dos meses más intensos. El National Oceanic and Atmospheric Administration (NOAA) prevé hasta 25 tormentas, de las cuales podría haber **hasta 6 Huracanes Mayores**.

Con más de 70 muertes provocadas por ciclones solo en el mes de agosto, es fundamental tener máxima precaución en los dos meses que restan, a fin de evitar más fallecimientos.

Recomendaciones

- **Mantenerse bien informado**, con informaciones de calidad y fuentes oficiales.
- **Tomar precauciones** para protegerse del impacto de un Huracán.
- Tener un **plan de contingencia** de aplicación rápida en caso de aviso de Huracán.





INFORME DE HURACANES EN EL CARIBE

Primera Edición - Agosto 2020
Redacción y maquetación - Celeste Miranzo



**HURRICANE
SOLUTION**

INSTALACIÓN DE PROTECCIÓN CONTRA HURACANES

hurricanesolution.com
info@hurricanesolution.com
Whatsapp: (+52) 998 705 2145

Playa del Carmen, Quintana Roo.



ESPAÑOL